





PROGNOZA ODDZIAŁYWANIA NA ŚRODOWISKO DO MIEJSCOWEGO PLANU ZAGOSPODAROWANIA PRZESTRZENNEGO CZĘŚCI OBRĘBU BIESAŁ, GMINA GIETRZWAŁD.



LEGENDA:

-  Teren z sukcesywnie postępującą roślinnością trawlistą, drzewiastą oraz krzewiastą. Nachylenie terenu w większości do 10%. Teren w większości charakteryzujący się korzystnymi warunkami krajobrazowymi.
-  Teren istniejącej oczyszczalni ścieków.
-  Drogi
-  Droga gruntowa.
-  Iłme
-  Teren użytkowany rolniczo - grunty prywatnych właścicieli. Maszt telefonii komórkowej.
-  Tereny porośnięte zielenią drzewiastą, wysoką.
-  Tereny zabudowy mieszkaniowej

USTALENIA PLANU



PRZEZNACZENIE TERENÓW ELEMENTARNYCH

- T** teren infrastruktury telekomunikacyjnej
- KZI** teren oczyszczalni ścieków wraz z zielenią izolacyjną
- ZI** teren zieleni izolacyjnej
- R** teren rolny

ZASADY KSZTAŁTOWANIA ZABUDOWY

nieprzekraczalna linia zabudowy

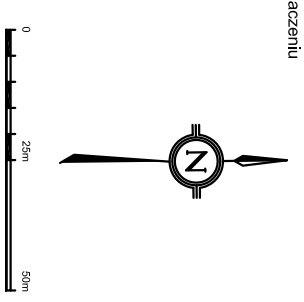
ELEMENTY INFORMACYJNE

-  sieć elektroenergetyczna Sn
-  strefa ograniczonego użytkowania od linii energetycznej Sn

droga gminna 158007N
droga gminna (o nr ew. -12)

OZNACZENIA OGÓLNE

-  granica opracowania
-  linia rozgraniczająca tereny o różnym przeznaczeniu i różnych zasadach zagospodarowania



PERSPEKTYWA AUTORSKA PRACOWNIA PROJEKTOWA WIOLETTA KWINTKOWSKA		14 Kwidzińska 7B 10-003 Olsztyn tel. 0 502-295-238	
PROGNOZA ODDZIAŁYWANIA NA ŚRODOWISKO DO MIEJSCOWEGO PLANU ZAGOSPODAROWANIA PRZESTRZENNEGO CZĘŚCI OBRĘBU BIESAŁ, GMINA GIETRZWAŁD.			
Skala:	1:2000	Wykonawca:	inż. arch. inż. Wioletta Kwintkowska
		inż. urb. Włodzisław Kwintkowski	projekt